








LEGENDA

IZOFONY







-  Zasięgi przekroczeń dopuszczalnych wartości hałasu dla roku 2010 - pora nocy (50 dB)
-  Zasięgi przekroczeń dopuszczalnych wartości hałasu dla roku 2010 - pora dnia (55 dB)
-  Zasięgi przekroczeń dopuszczalnych wartości hałasu dla roku 2010 - pora dnia (60 dB)
-  Zasięgi przekroczeń dopuszczalnych wartości hałasu dla roku 2025 - pora nocy (50 dB)
-  Zasięgi przekroczeń dopuszczalnych wartości hałasu dla roku 2025 - pora dnia (55 dB)
-  Zasięgi przekroczeń dopuszczalnych wartości hałasu dla roku 2025 - pora dnia (60 dB)

IZOLINIE DWUTLENKU AZOTU



-  Zasięgi przekroczeń dopuszczalnych poziomów NO₂ (40 µg/m³) w powietrzu dla roku 2010
-  Zasięgi przekroczeń dopuszczalnych poziomów NO₂ (40 µg/m³) w powietrzu dla roku 2025

ZABUDOWA

Zabudowa chroniona w zakresie klimatu akustycznego





-  Budynki mieszkalne
-  Szkoły, przedszkola
-  Szpitale, domy opieki
-  Ogródki działkowe
-  Cmentarze
-  Tereny zabudowy mieszkaniowej jednorodzinnej oraz zabudowy o niskiej intensywności (wyznaczone w MPZP lub Studium)

Zabudowa niechroniona w zakresie klimatu akustycznego






-  Budynki gospodarcze
-  Budynki do wyburzenia






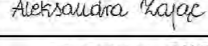
INNE

Elementy projektowanej autostrady A-2

-  Oś projektowanej autostrady A-2
-  Krawędź jezdni projektowanej autostrady, mosty, drogi serwisowe, wykopy i nasypy
-  Projektowany pas drogowy
-  Wały ziemne zaproponowane w dokumentacji projektowej na etapie ustalenia lokalizacji autostrady A-2

Granice administracyjne

-  Granica województwa
-  Granica powiatu
-  Granica gminy
-  Rzeki
-  Mniejsze ciekły

 sp. z o.o. ekkom		BIURO EKSPERTYZ I PROJEKTÓW BUDOWNICTWA KOMUNIKACYJNEGO "EKKOM" Sp. z o.o. ul. Wadowicka 8i, 30-415 Kraków, tel./fax (012) 267-23-33, 269-65-40, e-mail: biuro@ek-kom.pl		
Inwestor:  Generalna Dyrekcja Dróg Krajowych i Autostrad Oddział w Łodzi ul. Roosevelta 9, 90 - 056 Łódź		Nazwa opracowania: Raport o oddziaływaniu na środowisko przedsięwzięcia p.n.: "Budowa autostrady A-2 na odcinku granica woj. łódzkiego/mazowieckiego km 411+465,80 – Konotopa (z węzłem) km 456+239,67"		
Tytuł rysunku: Klimat akustyczny oraz planowane wyburzenia				
Funkcja	Imię i Nazwisko	Podpis	Stadium	Skala
opracowała	mgr Magdalena Kwintal		DoŚU	1:5000
opracował	mgr Tomasz Szopa		Branża	Nr. Zał
sprawdzał	mgr Daniel Maranda		OŚ	Z 5
sprawdzała	mgr Aleksandra Zajac			
Warszawa, styczeń 2008 r.		nr umowy 5/12/U/2007		

Początek opracowania km 411+465,80

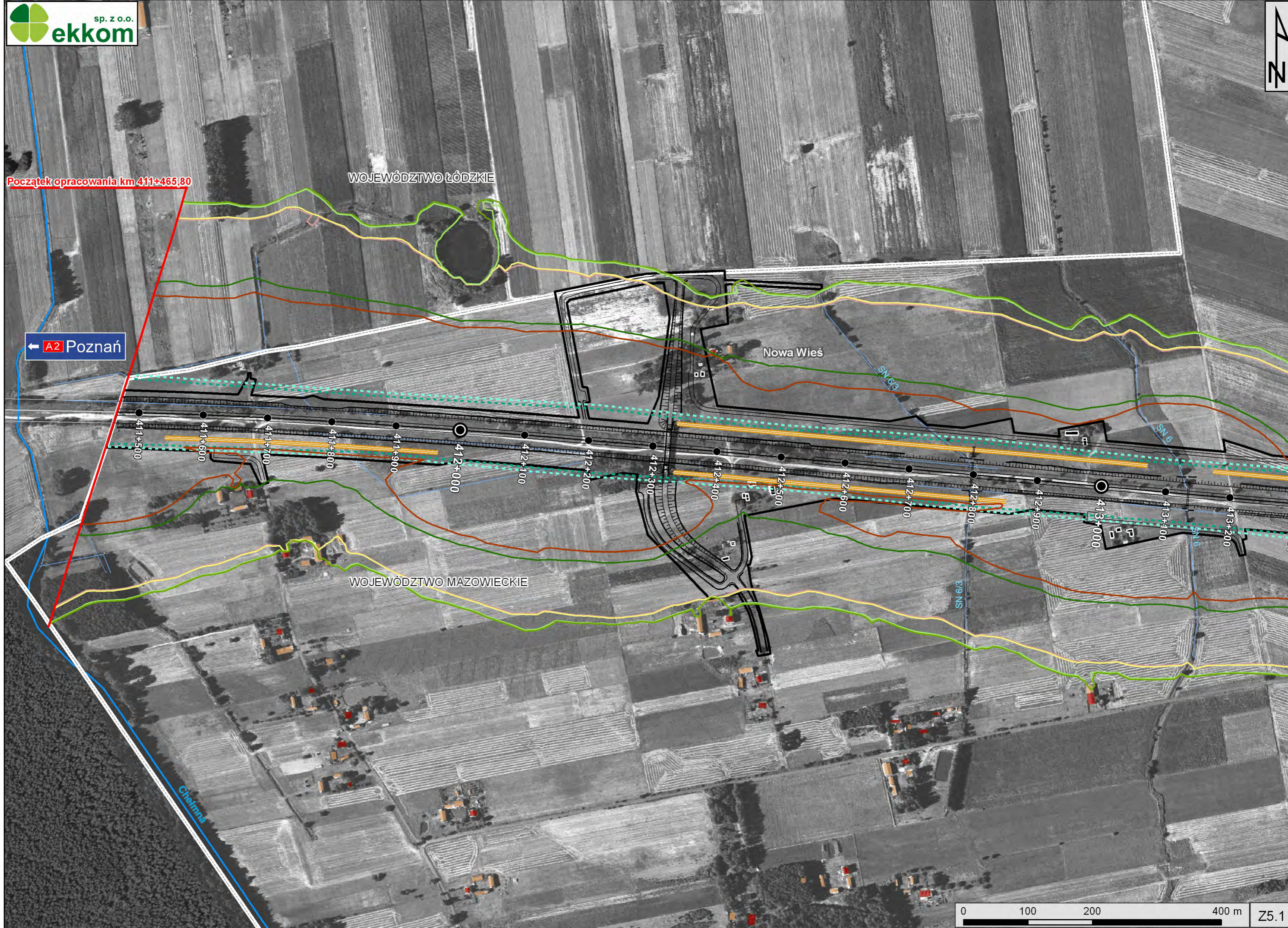
WOJEWÓDZTWO ŁÓDZKIE

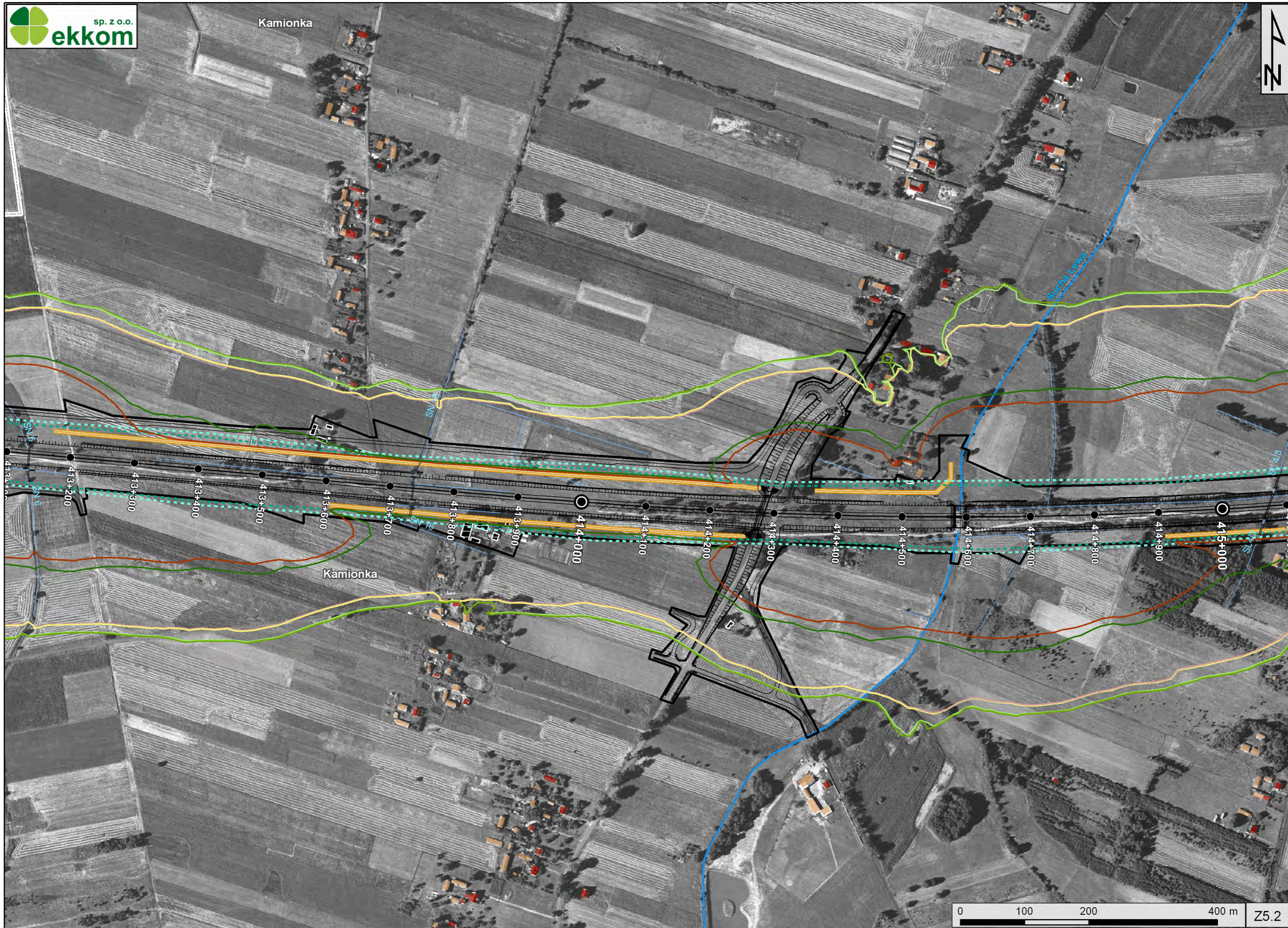
Nowa Wieś

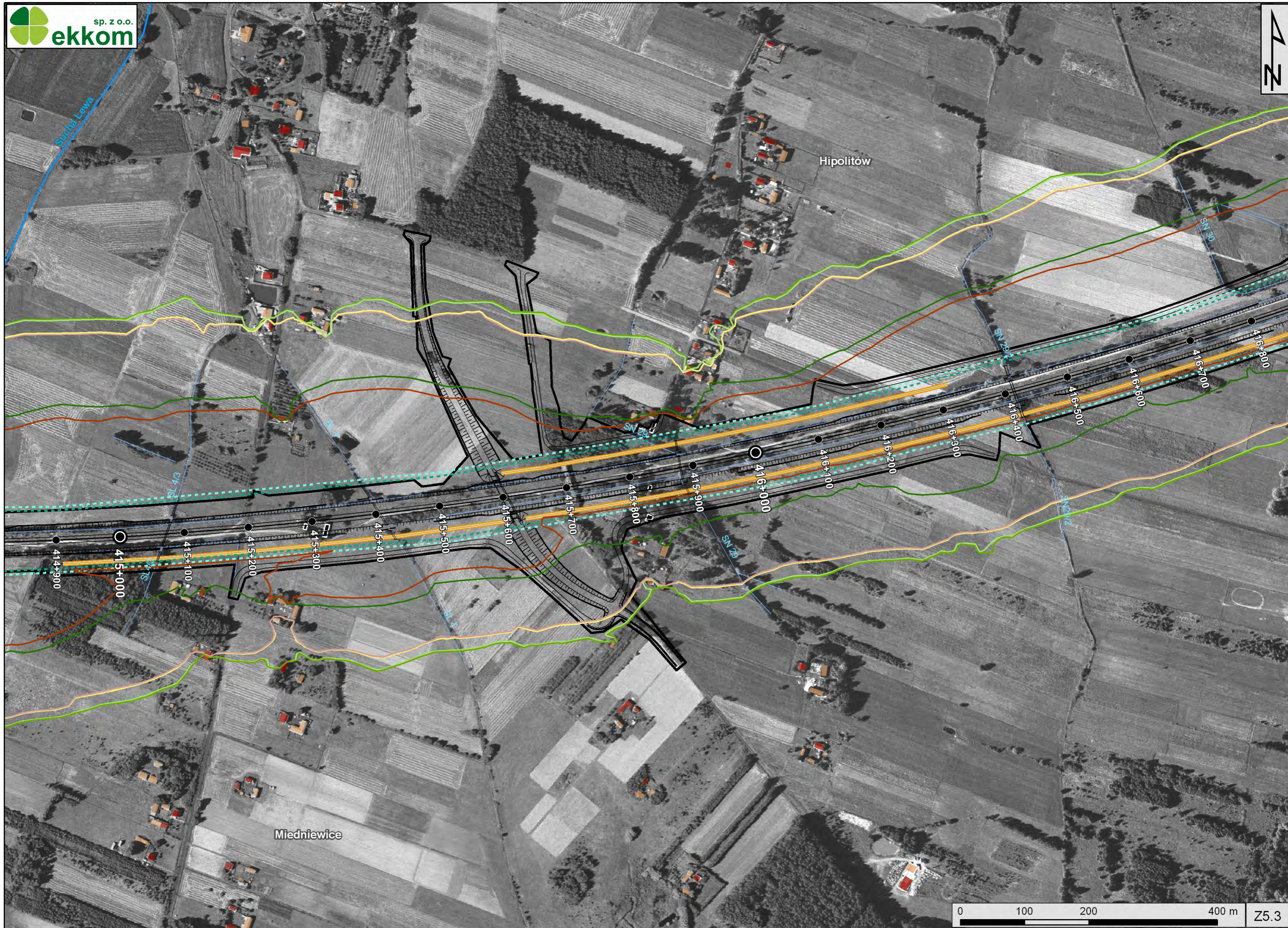
← A2 Poznań


WOJEWÓDZTWO MAZOWIECKIE


Ciełmna











Starowiskitki

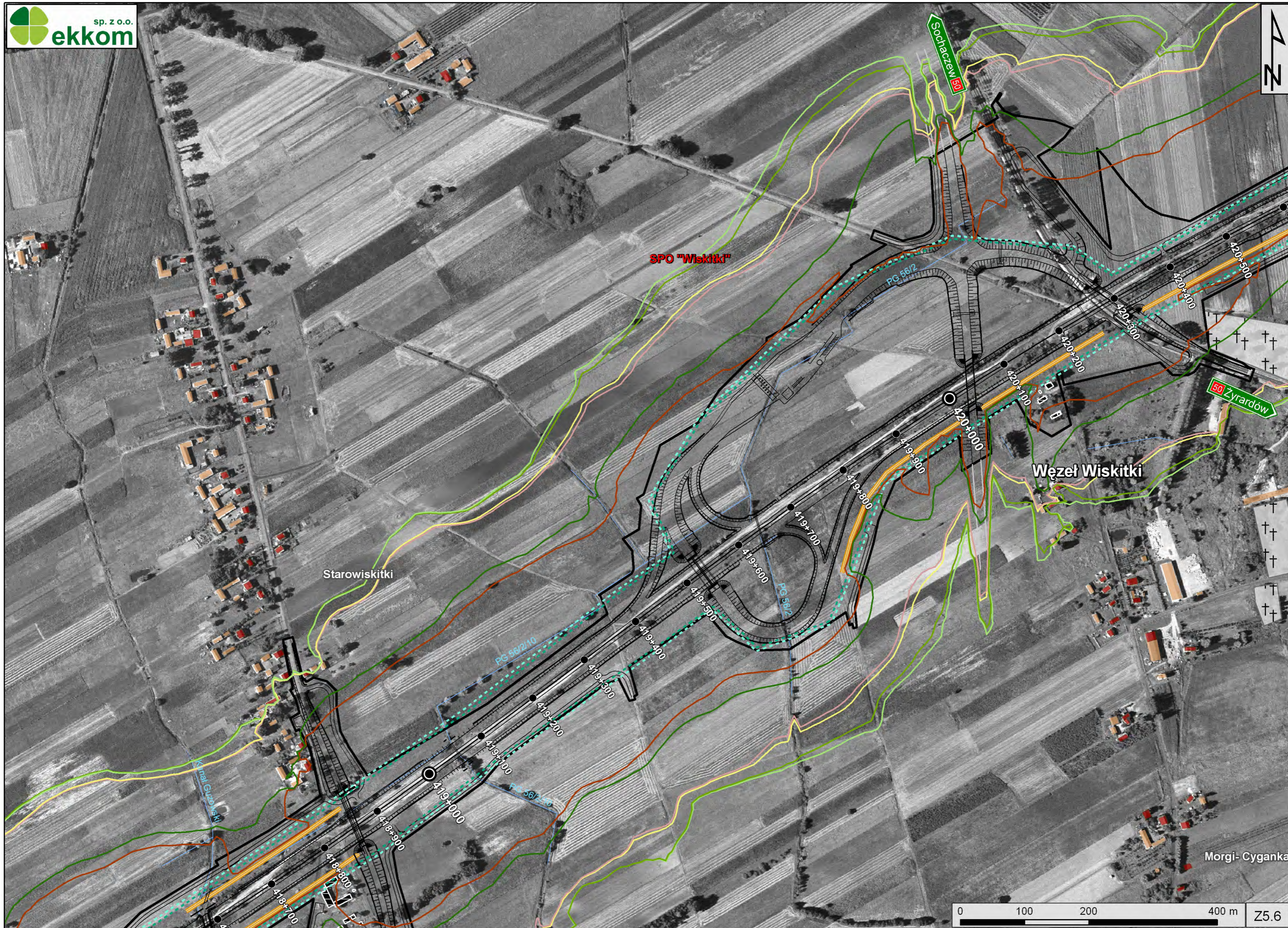
Kanal Gzazowski

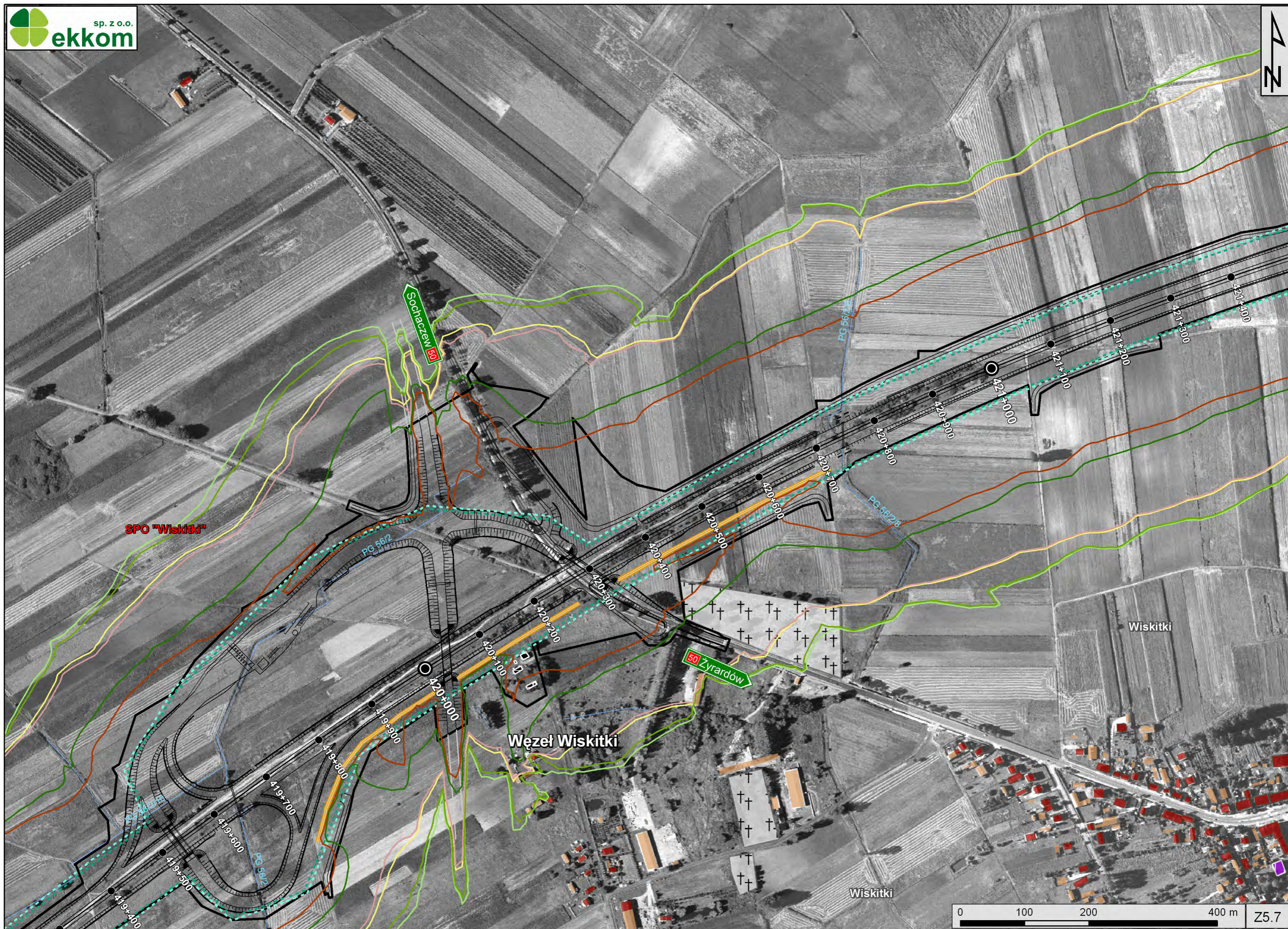
Słucha Niska

PG 56/2/10

PG 56/2/5


419+600
419+500
419+400
419+300
419+200
419+100
418+800
418+700
418+600
418+500
418+400
418+300
418+200
418+100
418+000
417+900
417+800
417+700
417+600
417+500
417+400

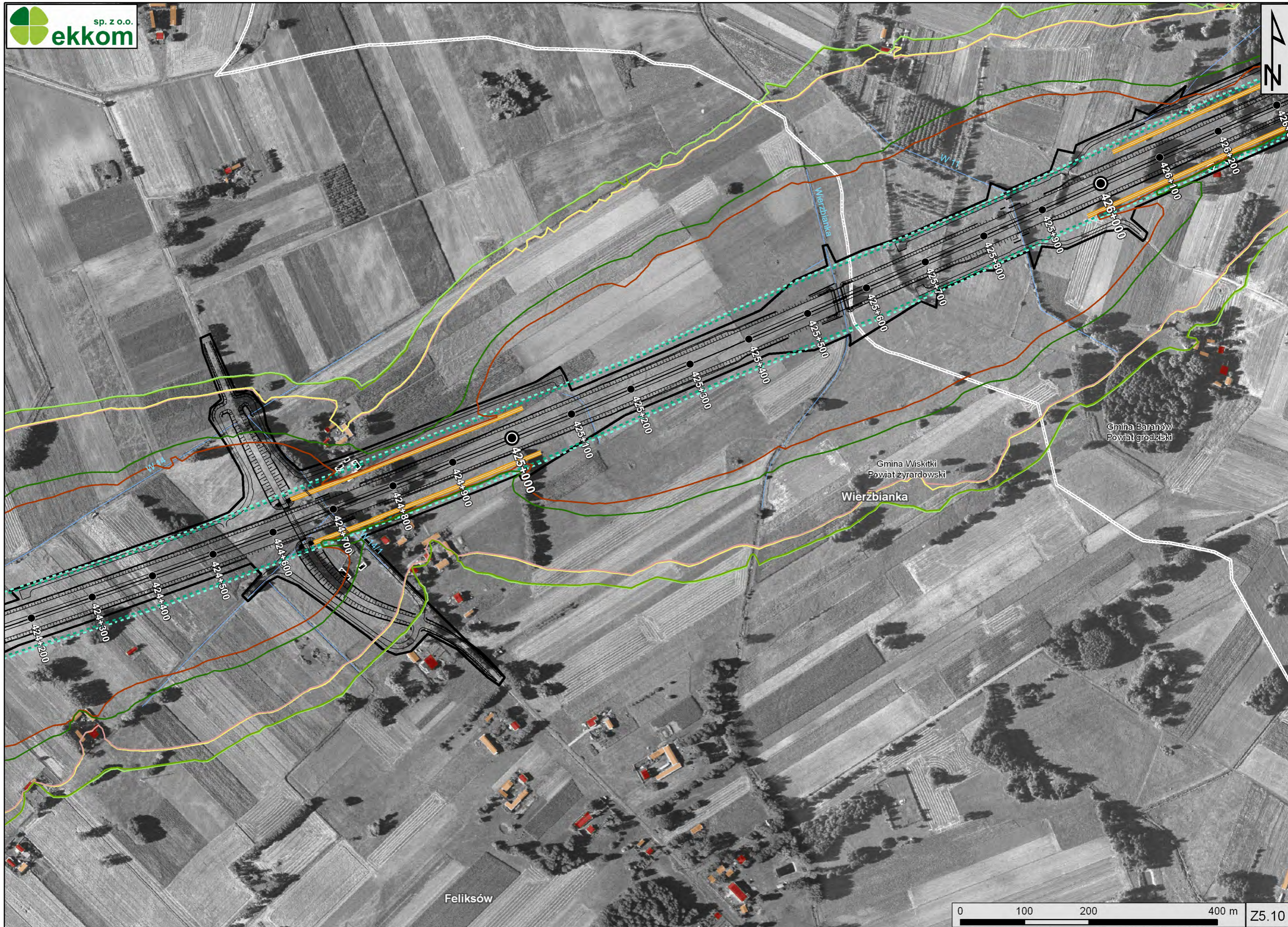


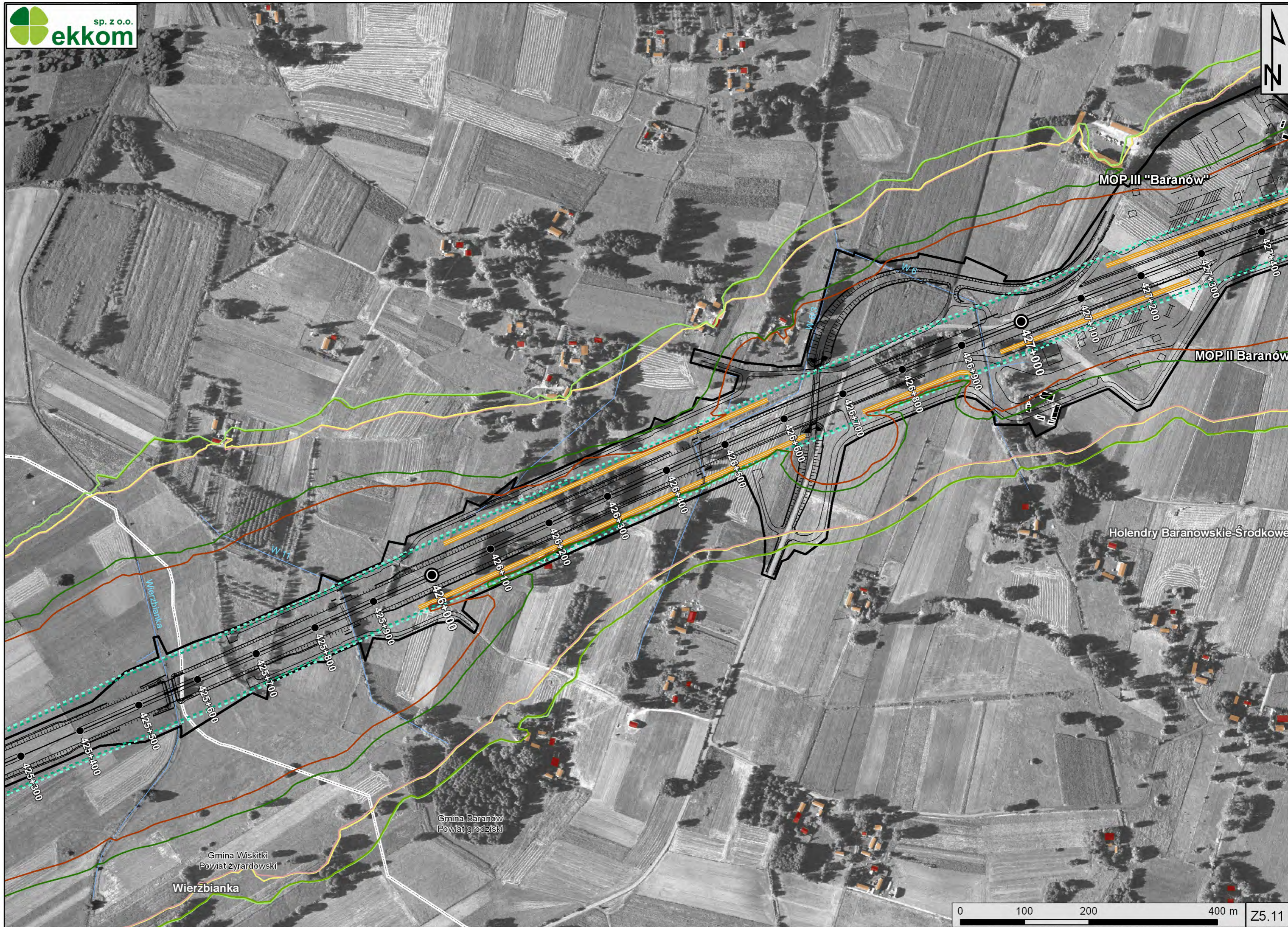




Nowy Drzewicz





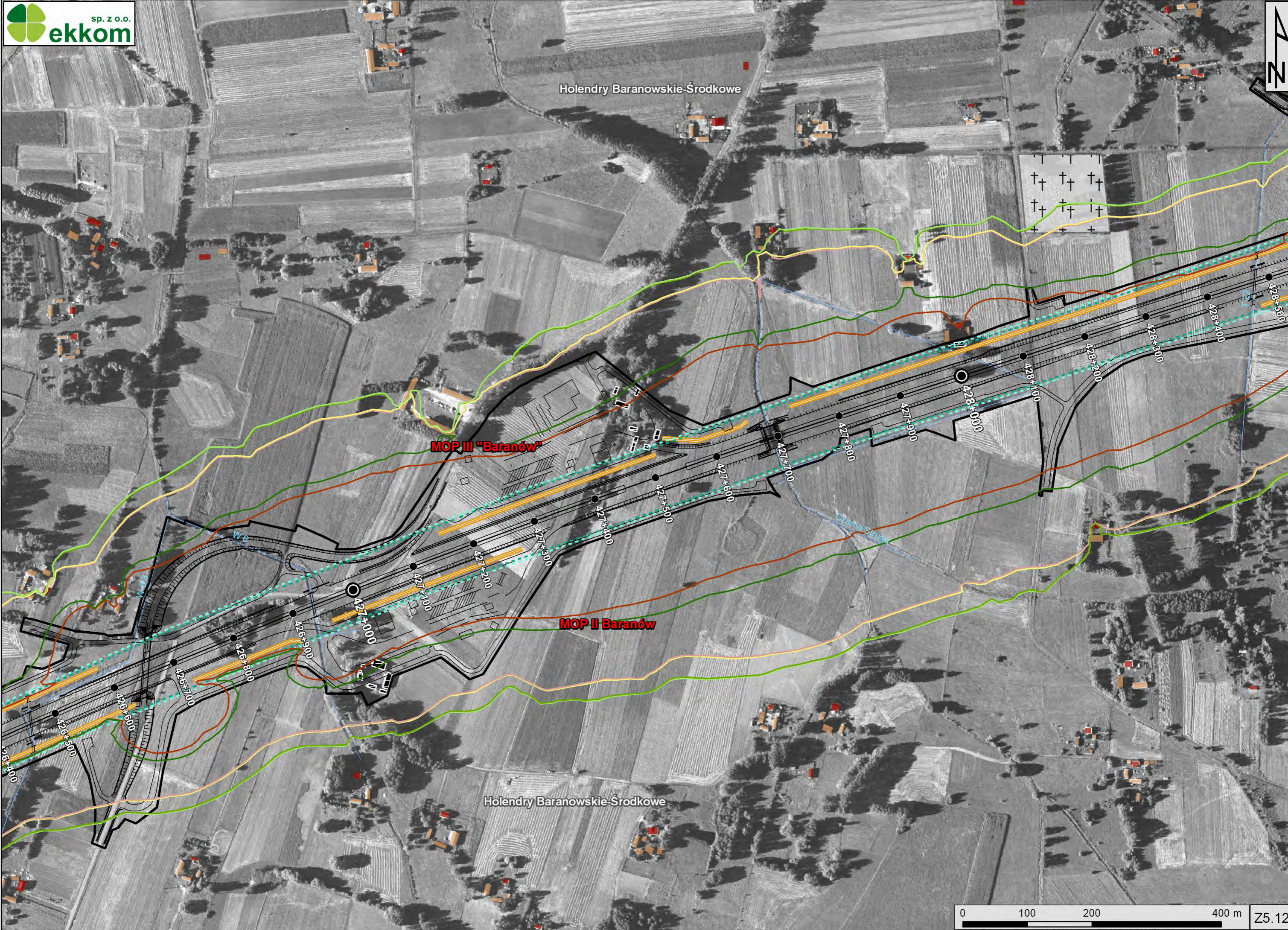
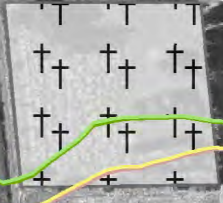


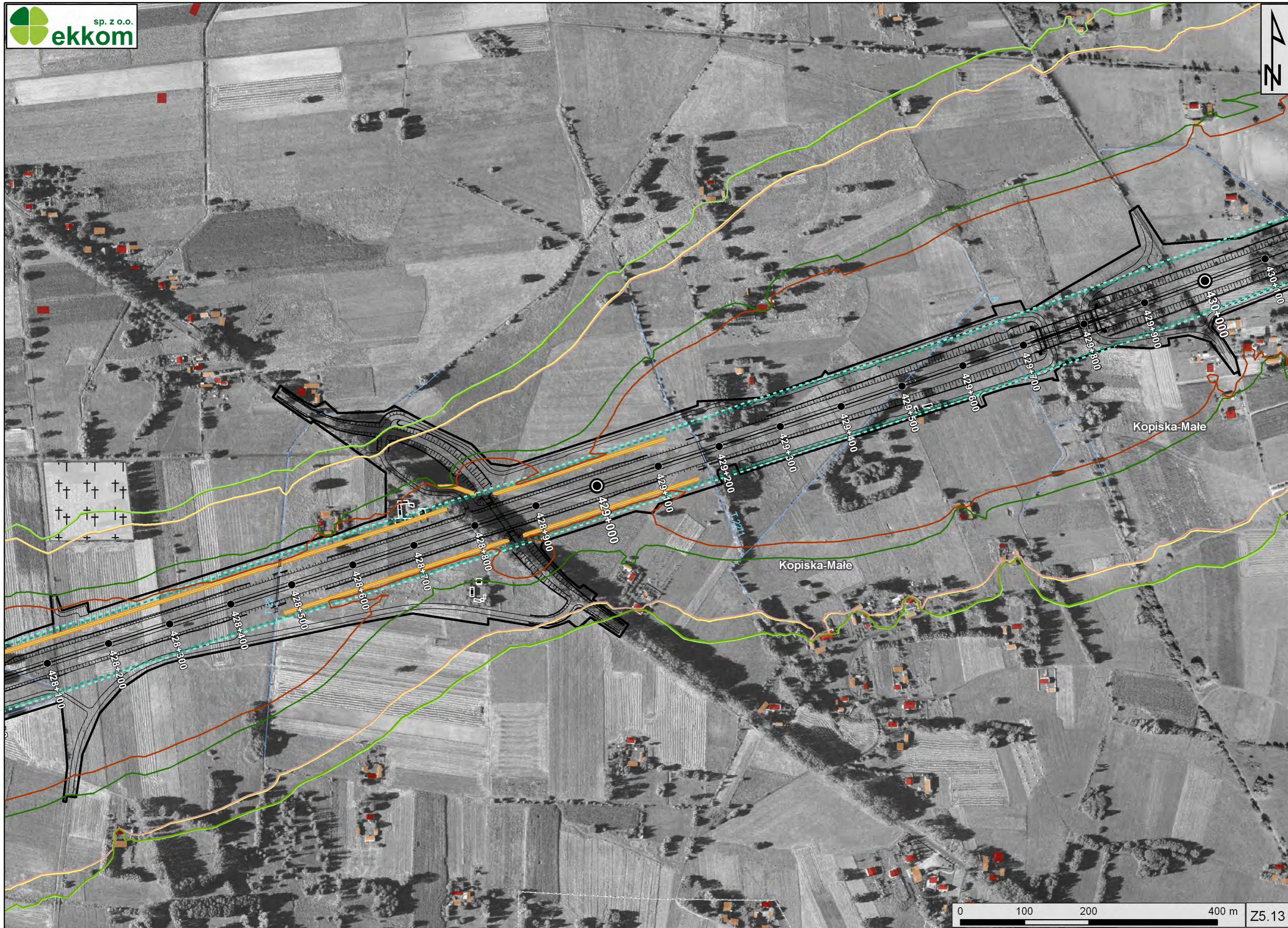
Holendry Baranowskie-Środkowe

MOP III "Baranów"

MOP II Baranów

Holendry Baranowskie-Środkowe






Gmina Baranów
Powiat grodziski


Gmina Jaktorów
Powiat grodziski

Grodzisk Mazowiecki - obszar wiejski
Powiat grodziski



Kopiska-Małe

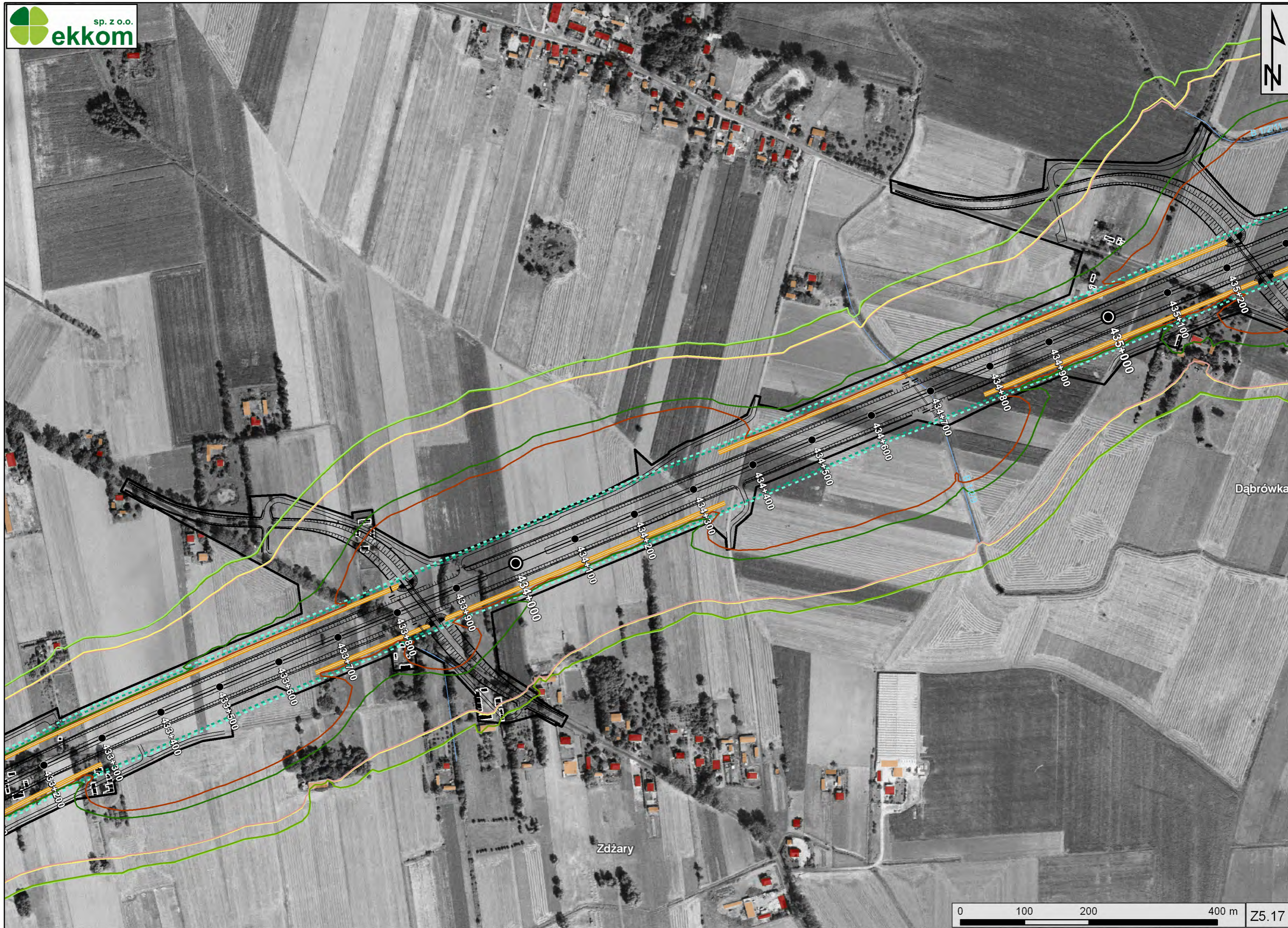
Pisia Tuczna





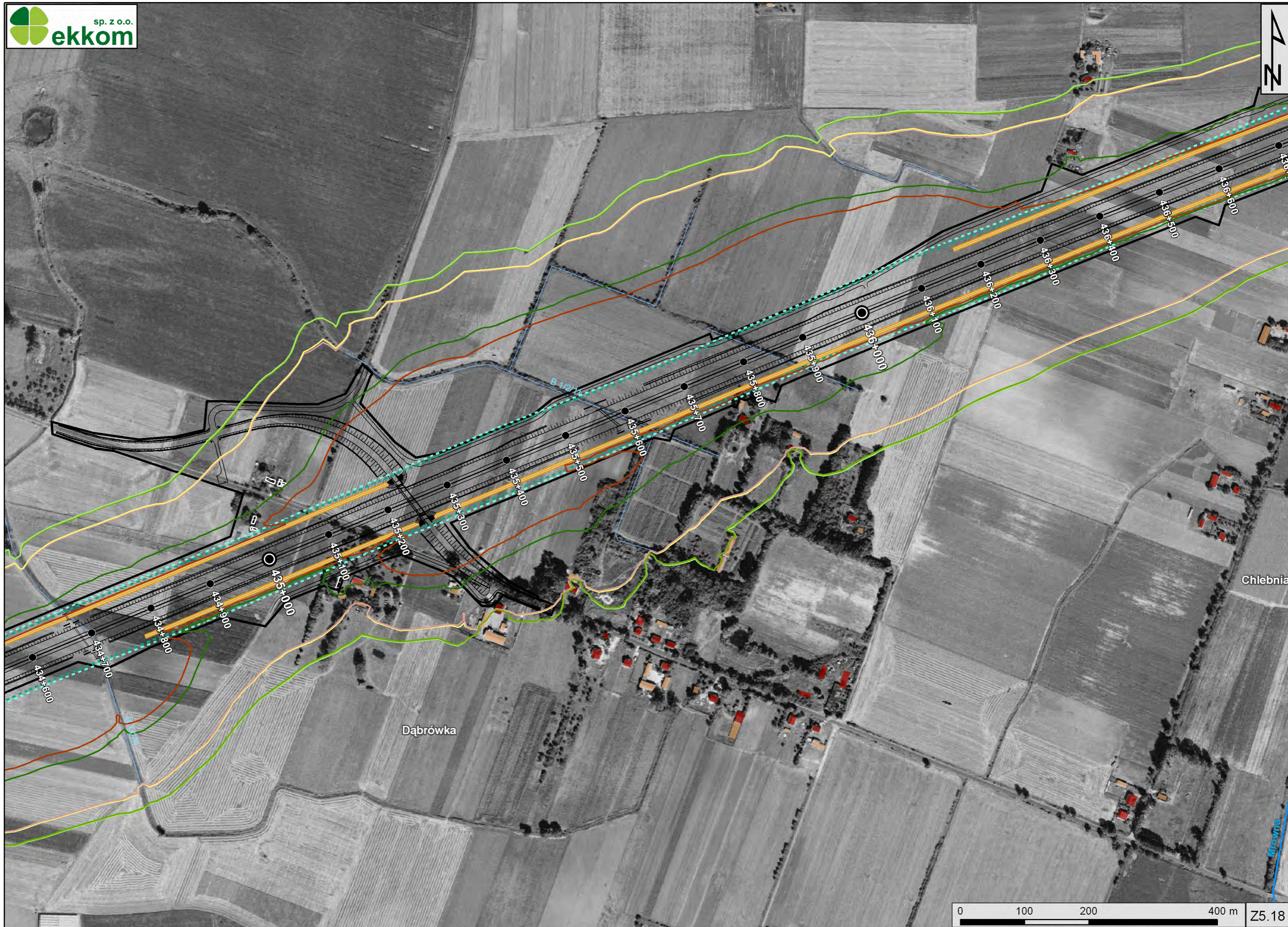
Izdebno Małe

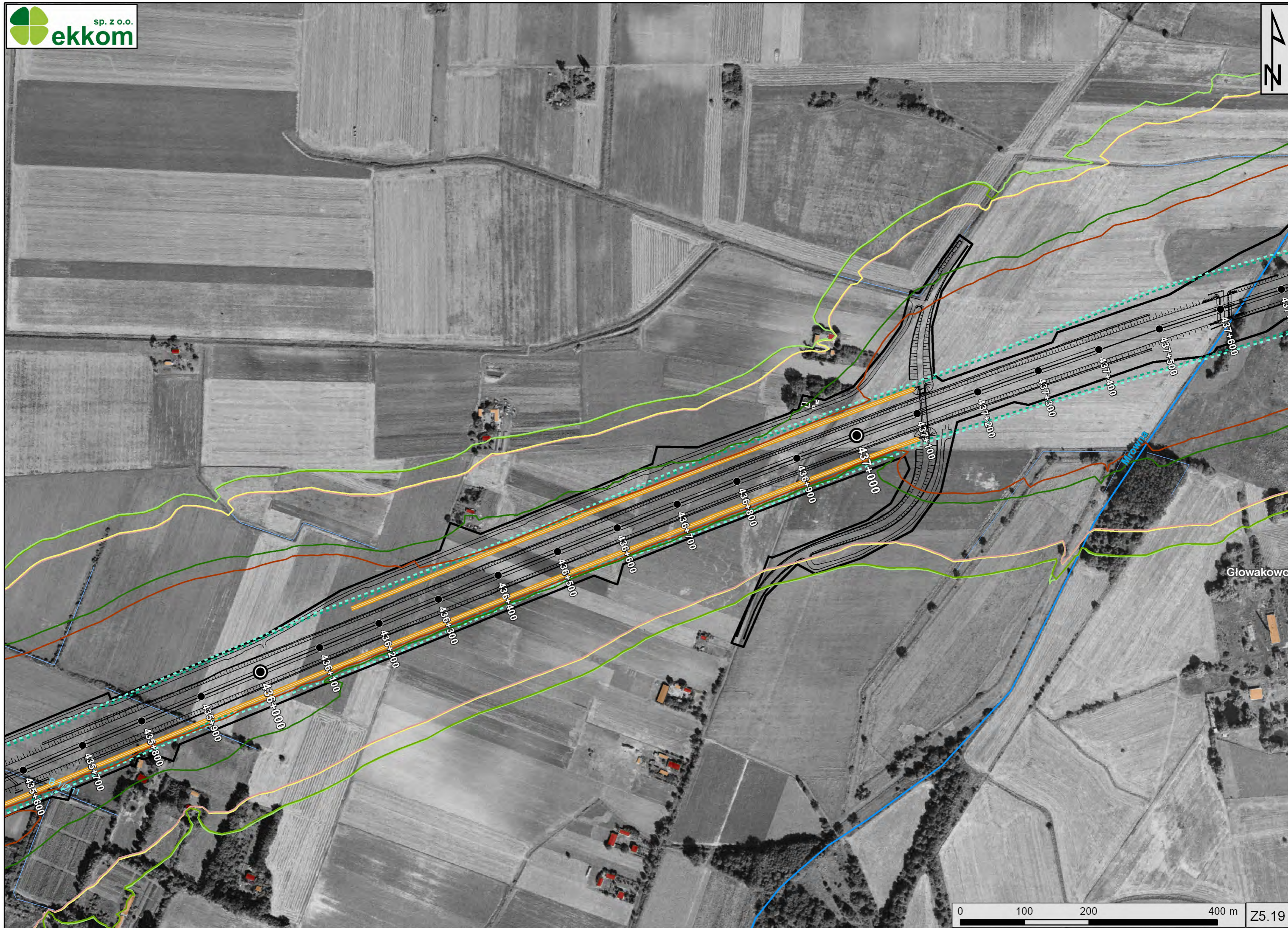
Zdżary



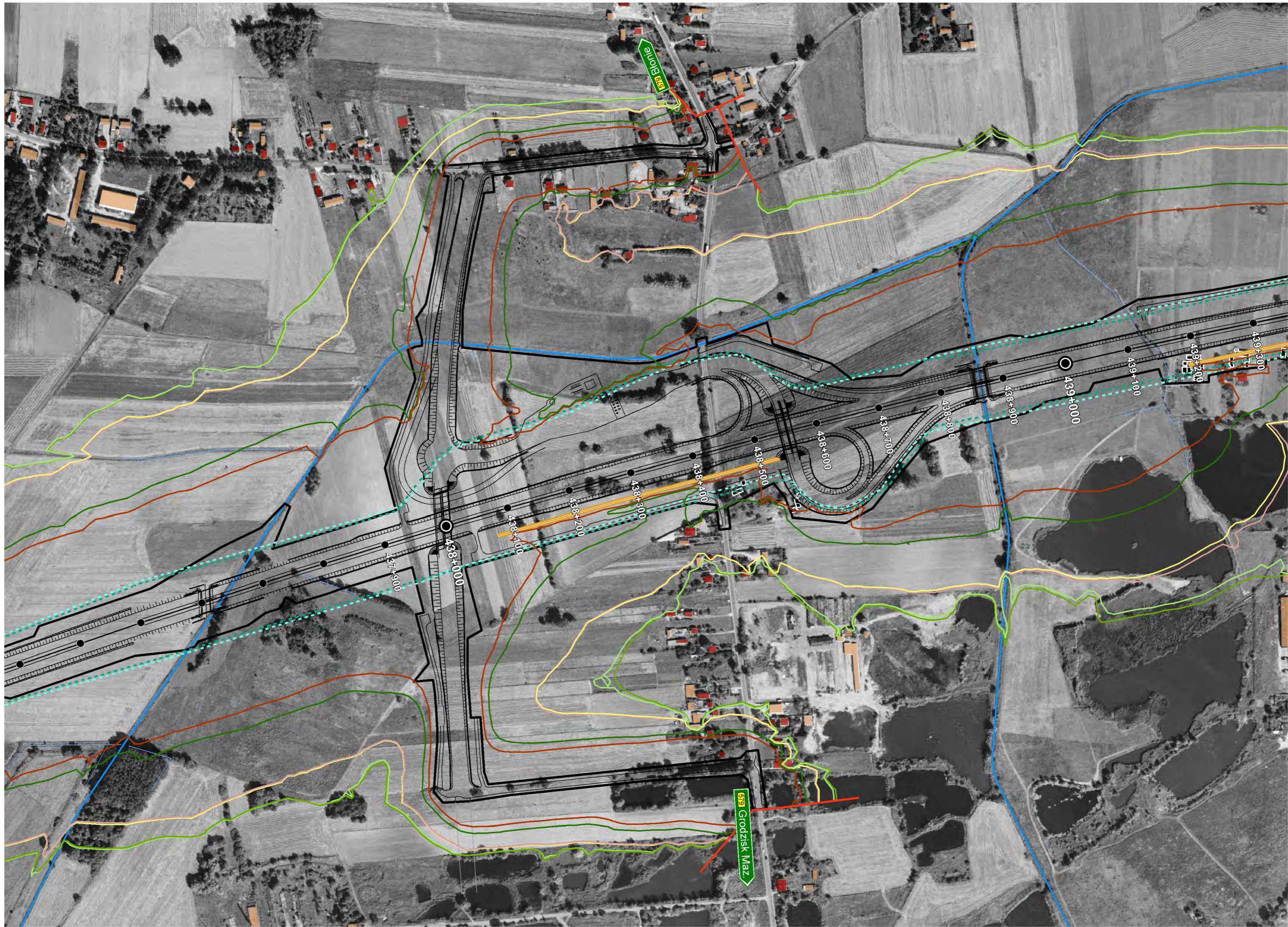
Dąbrówka

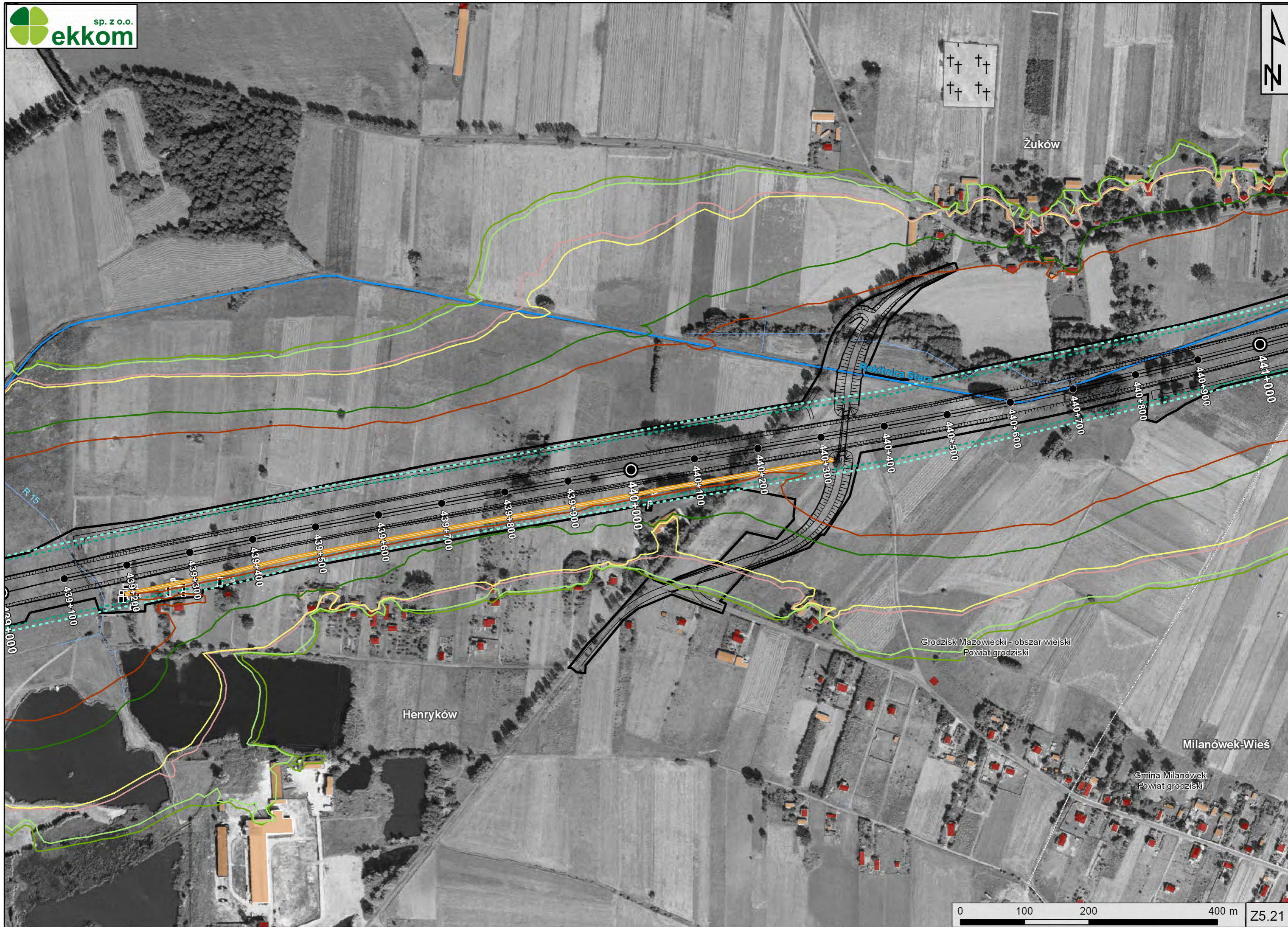
Zdżary





Głowakowo





Żukówek

Grodzisk Mazowiecki - obszar wiejski
Powiat grodziski

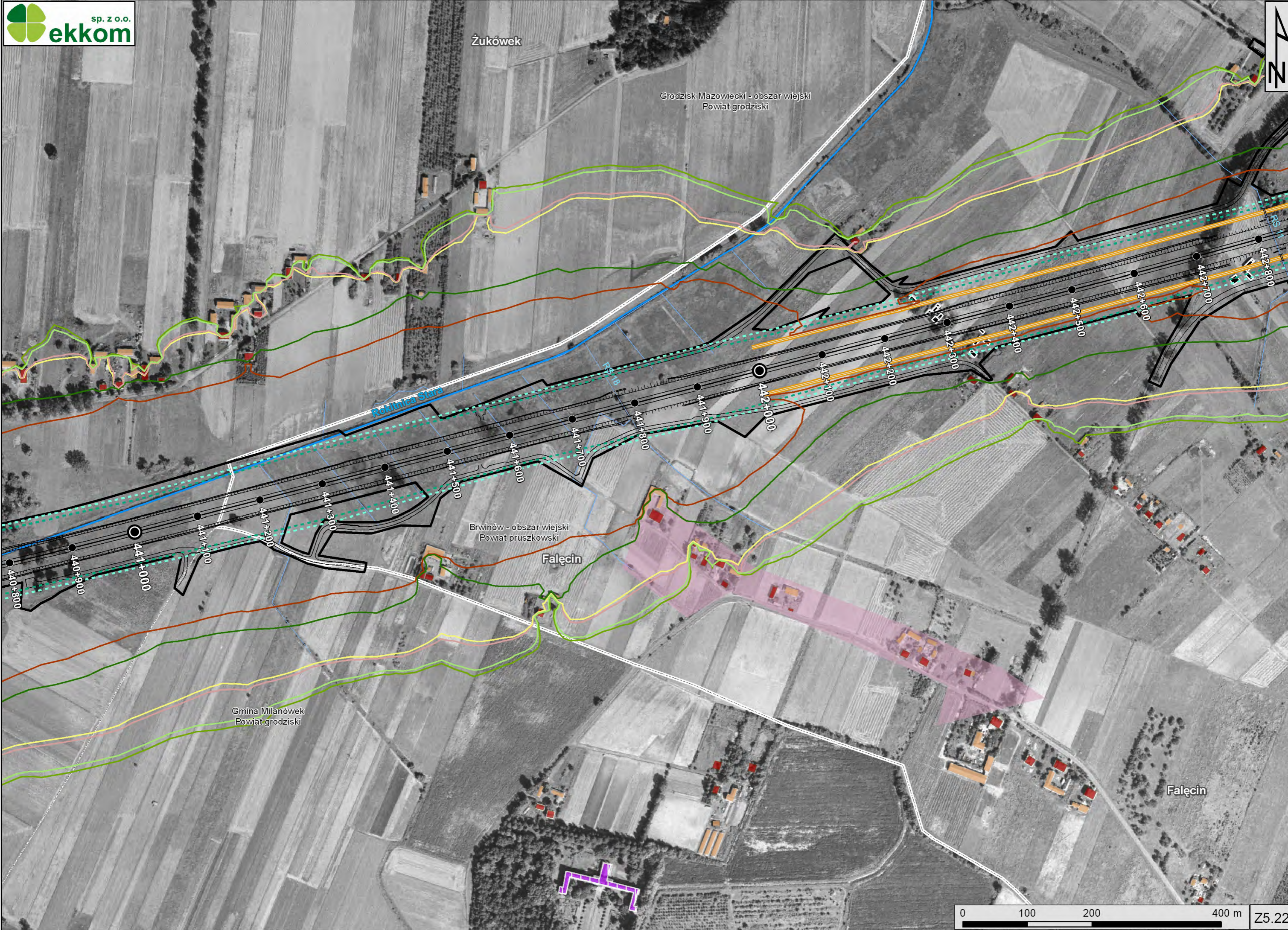
Roklnica Stara

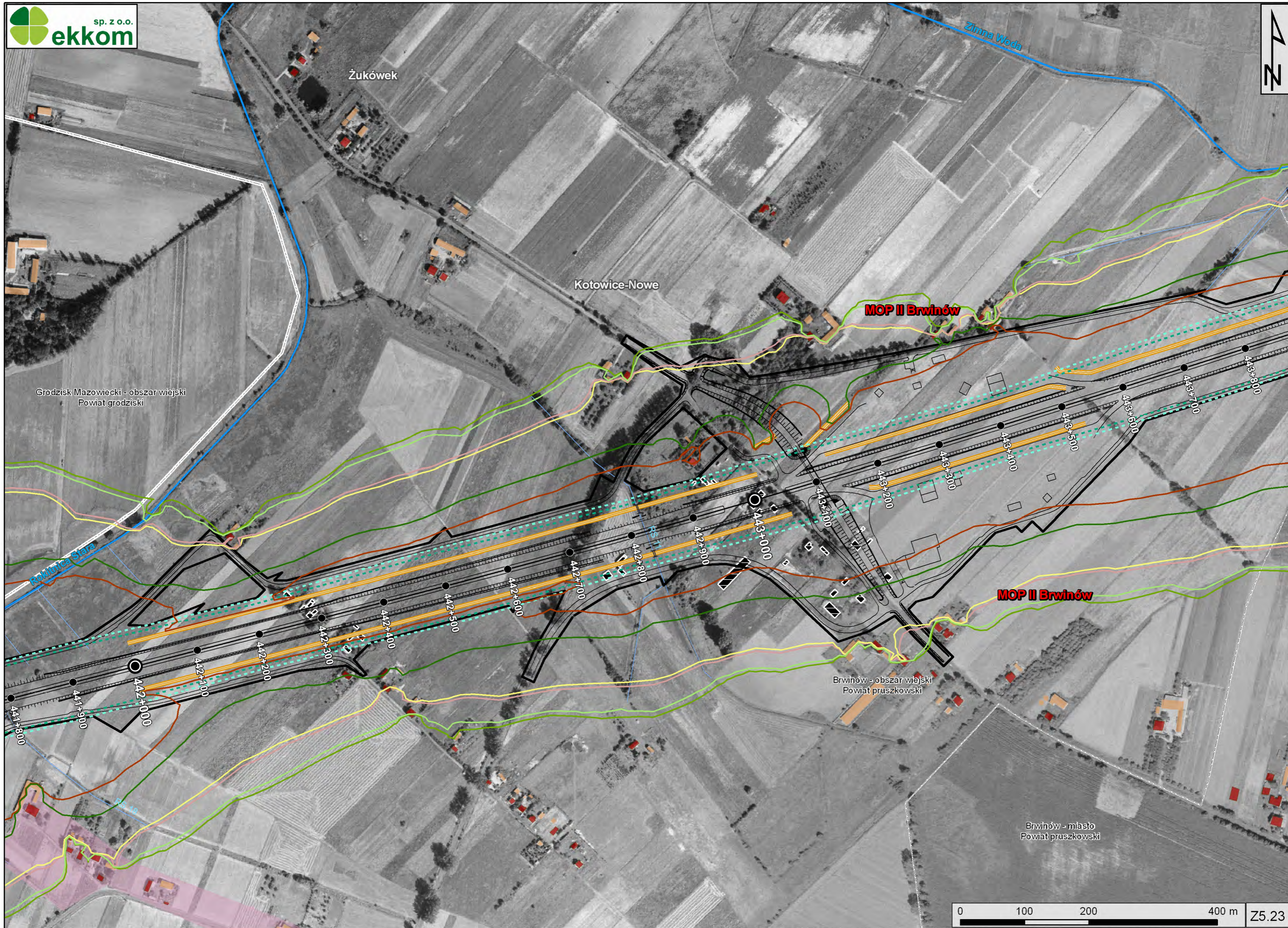
Brwinów - obszar wiejski
Powiat pruszkowski

Falęcin

Gmina Miłanówek
Powiat grodziski

Falęcin





Grodzisk Mazowiecki - obszar wiejski
Powiat grodziski

Żukówek

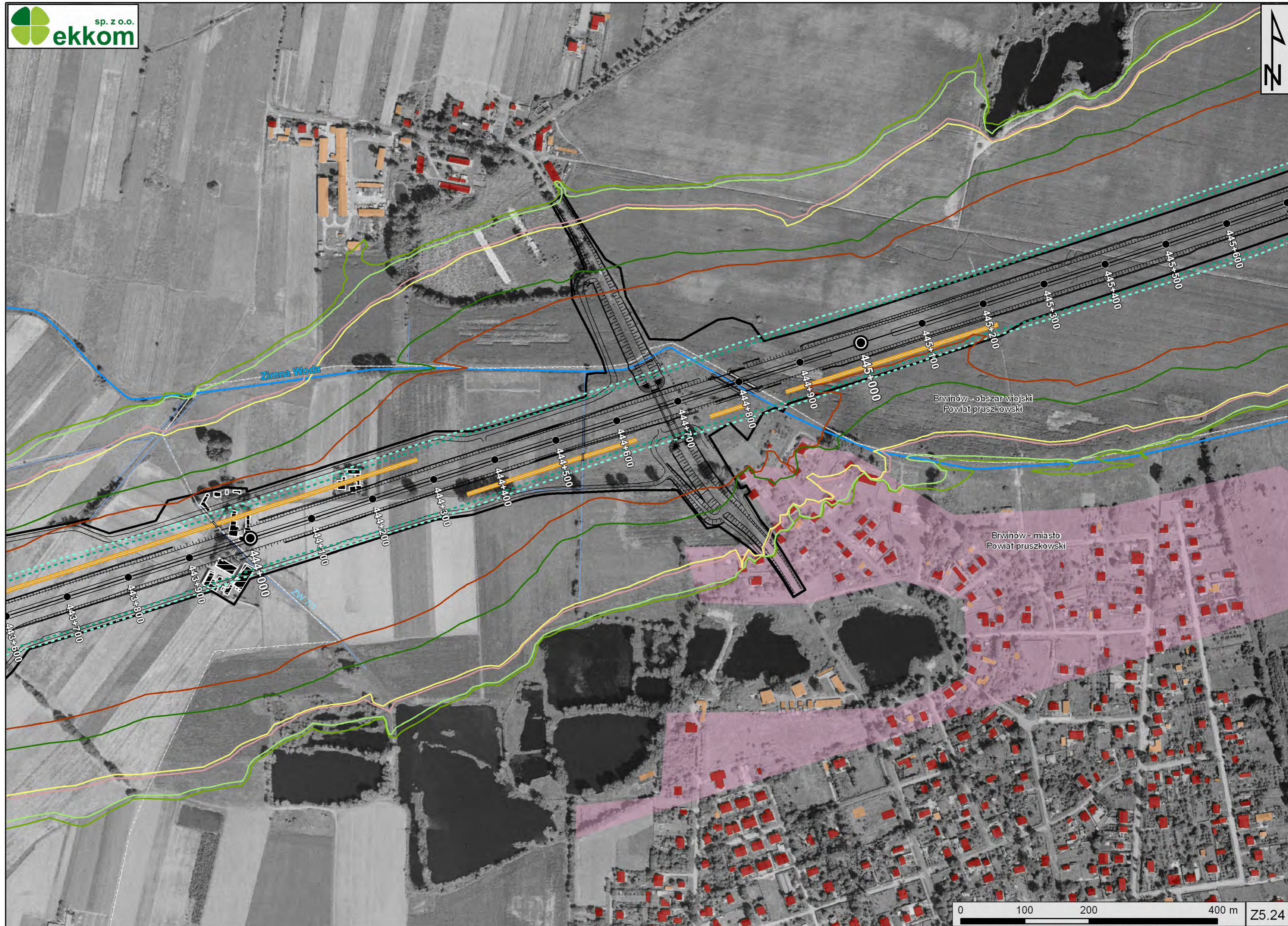
Kotowice-Nowe

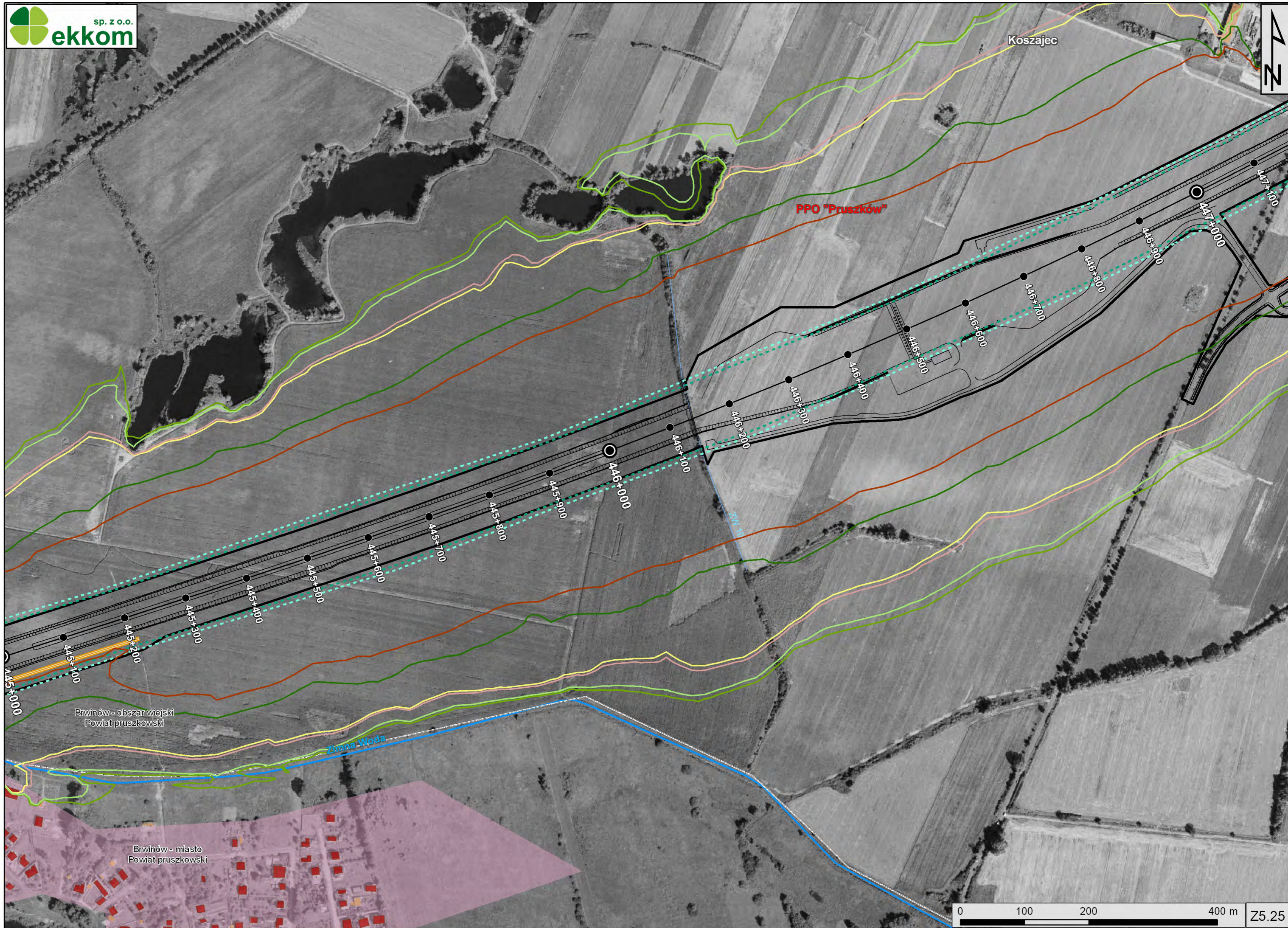
MOP II Brwinów

MOP II Brwinów

Brwinów - obszar wiejski
Powiat pruszkowski

Brwinów - miasto
Powiat pruszkowski





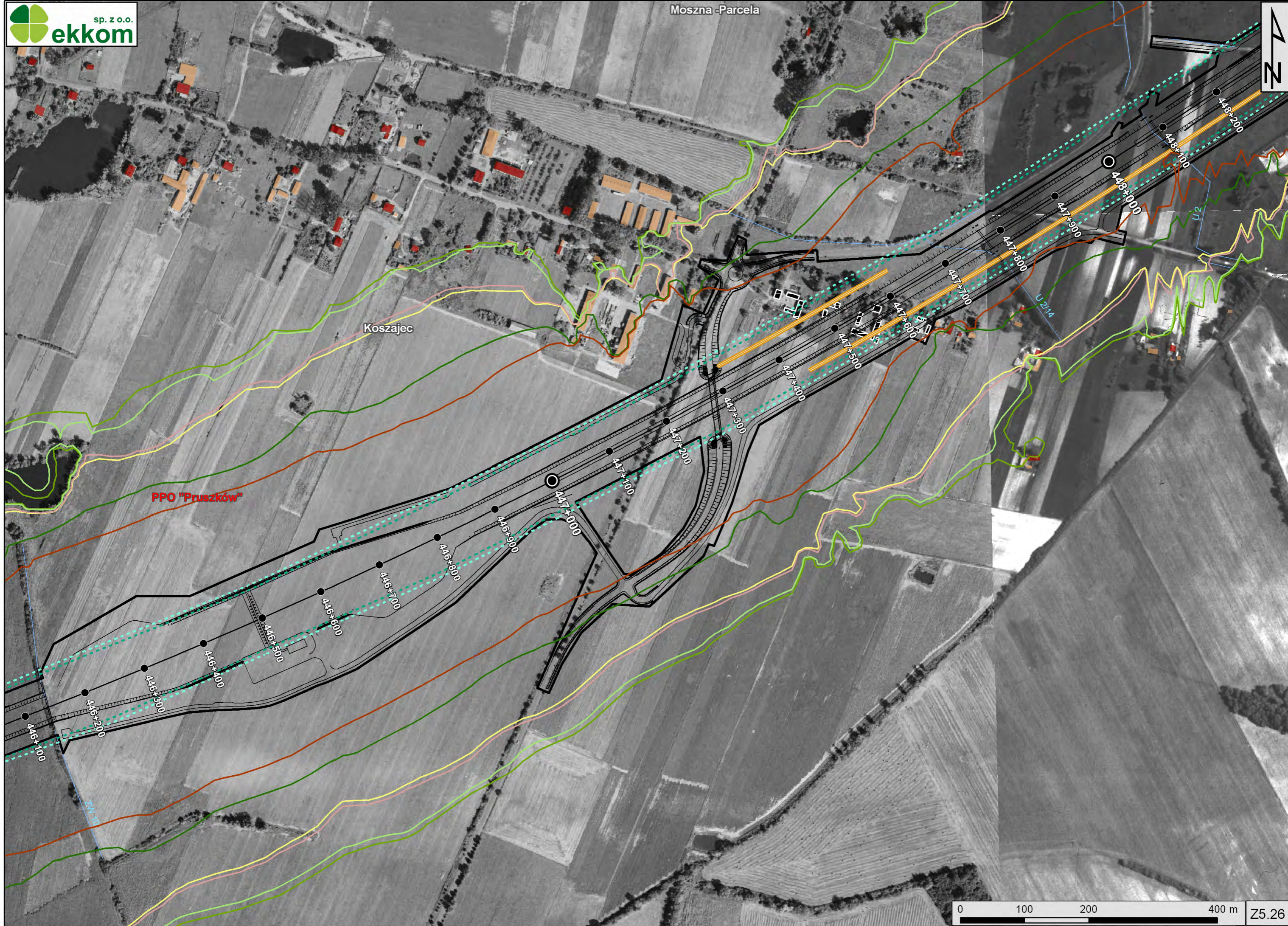
Koszajec

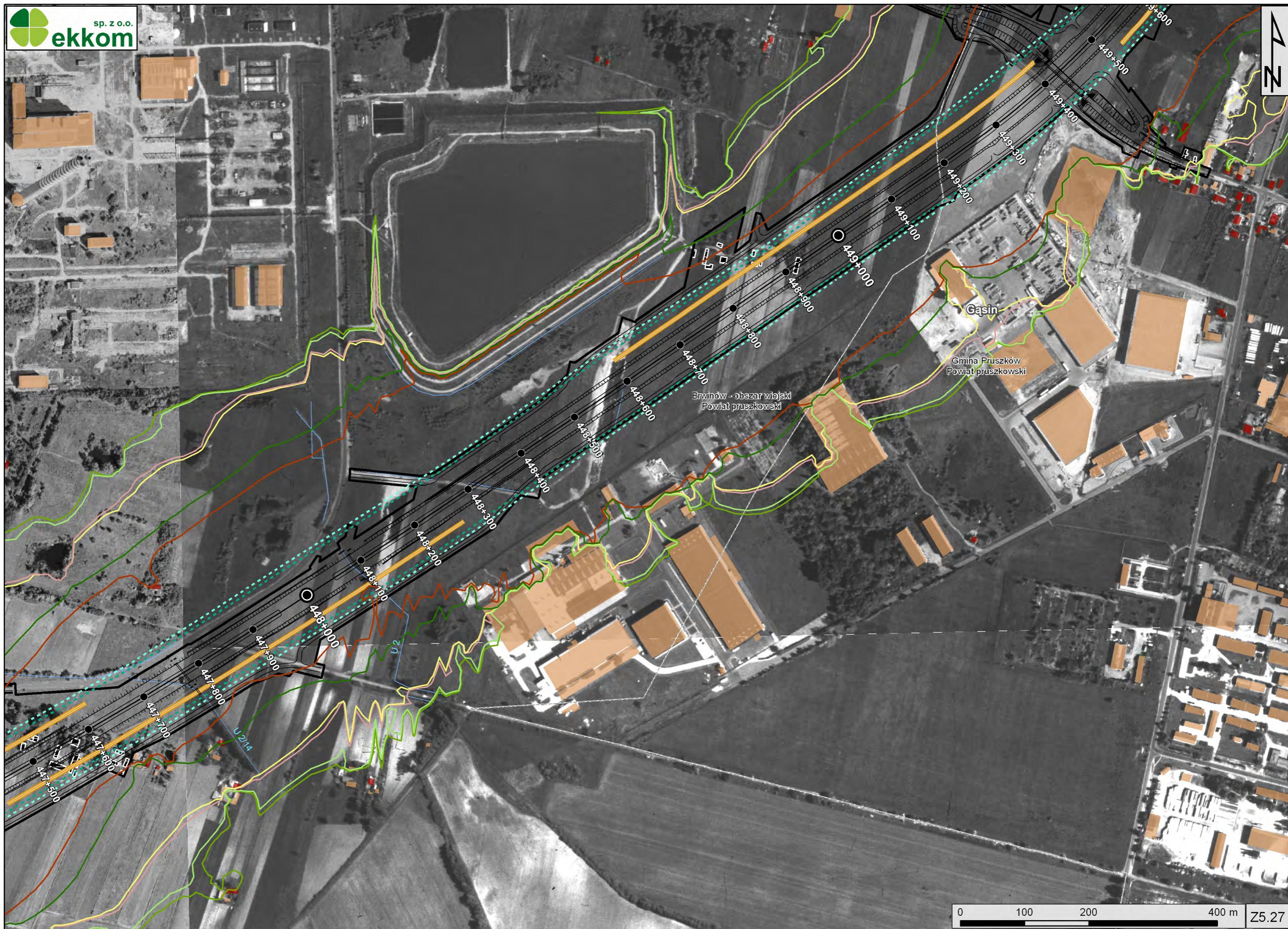
PPO "Pruszków"

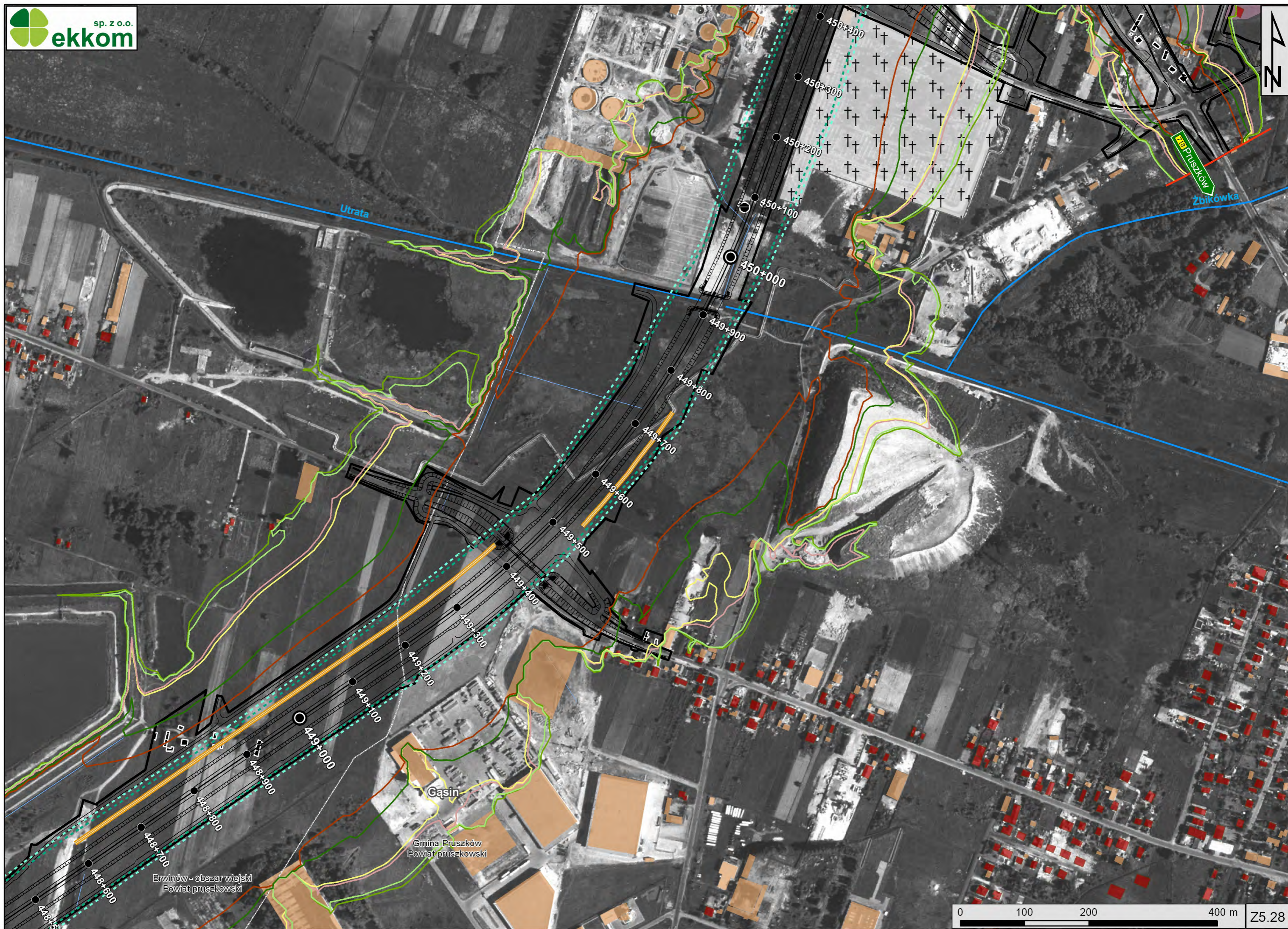
Brwinów - obszar wiejski
Powiat pruszkowski

Brwinów - miasto
Powiat pruszkowski

Zimna Woda







Brwinów - obszar wiejski
Powiat pruszkowski

Gąsin
Gmina Pruszków
Powiat pruszkowski

Ożarów Mazowiecki - obszar wiejski
Powiat warszawski zachodni

Brwinów - obszar wiejski
Powiat pruszkowski

Węzeł Pruszków Gmina Pruszków
Powiat pruszkowski

Domaniew

Zbikówka

Ukrata

Wojcieszyn

W8 Pruszków

